



**КОМИТЕТ ИМУЩЕСТВЕННЫХ ОТНОШЕНИЙ
АДМИНИСТРАЦИИ ПЕРМСКОГО МУНИЦИПАЛЬНОГО ОКРУГА**

РЕШЕНИЕ

о размещении объектов № 833

Пермский край
Пермский округ

26.04.2023

Комитет имущественных отношений администрации Пермского муниципального округа разрешает Акционерному обществу «Газпром газораспределение Пермь» (ИНН 5902183841, ОГРН 1025900512670, почтовый адрес: 614000, г. Пермь, ул. Петропавловская, 43)

размещение объекта «Газопровод давлением до 1.2 Мпа, для размещения которого не требуется разрешения на строительство»

на землях муниципальной собственности и государственная собственность на которые не разграничена

на срок 1 год с 26.04.2023г. по 25.04.2024г.

Местоположение: Пермский край, м.о. Пермский, с. Ляды, ул. 9-я Карьерная, д. 29

Приложение: схема предполагаемых к использованию земель или части земельного участка.

Особые условия использования:

1) При установке газопровода учесть параметры ширины проезда улично-дорожной сети, во избежание сужения полосы отвода дороги.

2) При условии получения разрешения на производство земляных работ.

Заместитель председателя комитета
имущественных отношений администрации
Пермского муниципального округа



М.В. Королева

(подпись, печать)

Схема предполагаемых к использованию земель или части земельного участка

Каталог координат, м

Объект: Газопровод давлением до 1,2 Мпа, для размещения которого не требуется разрешения на строительство

Местоположение: расположенных по адресу: Пермский край, м.о. Пермский, с. Ляды, ул. 9-я Карьерная, д. 29

Площадь земель или части земельного участка, кв.м.: 784








Категория земель: земли населенных пунктов

Вид разрешенного использования: -

Описание границ смежных землепользователей:


- От точки н1 до точки н2 - земельный участок с кадастровым номером 59:32:1020001:3691
- От точки н2 до точки н9 - земли общего пользования
- От точки н9 до точки н11 - земельный участок с кадастровым номером 59:32:1020001:3528
- От точки н11 до точки н12 - земельный участок с кадастровым номером 59:32:1020001:227
- От точки н12 до точки н13 - земельный участок с кадастровым номером 59:32:1020001:3528
- От точки н13 до точки н14 - земельный участок с кадастровым номером 59:32:1020001:1348
- От точки н14 до точки н16 - земельный участок с кадастровым номером 59:32:1020001:3528
- От точки н16 до точки н19 - земельный участок с кадастровым номером 59:32:1020001:3529
- От точки н19 до точки н21 - земли общего пользования
- От точки н21 до точки н24 - земельный участок с кадастровым номером 59:32:1020001:214
- От точки н24 до точки н25 - земельный участок с кадастровым номером 59:32:1020001:281
- От точки н25 до точки н27 - земельный участок с кадастровым номером 59:32:1020001:3528
- От точки н27 до точки н28 - земельный участок с кадастровым номером 59:32:1020001:289
- От точки н28 до точки н29 - земельный участок с кадастровым номером 59:32:1020001:3528
- От точки н29 до точки н33 - земельный участок с кадастровым номером 59:32:1020001:1597
- От точки н33 до точки н1 - земли общего пользования

Условные обозначения:

-  - предполагаемый участок земель, на которых планируется размещение объекта
-  - границы и номер земельного участка, сведения о которых внесены в ЕГРН
-  - границы и номер объекта капитального строительства, сведения о которых внесены в ЕГРН
-  - граница кадастрового квартала
-  - зоны с особыми условиями использования территории, сведения о которых внесены в ЕГРН
-  - обозначение запрашиваемого земельного участка
-  - характерная точка границ земель или части земельного участка
- 59:32:1020001 - номер кадастрового квартала

№ точки границы	X	Y
н1	526191.12	2254865.90
н2	526188.62	2254868.99
н3	526187.20	2254867.90
н4	526176.44	2254881.87
н5	526173.44	2254879.17
н6	526185.22	2254863.93
н7	526204.77	2254835.11
н8	526212.00	2254827.90
н9	526214.38	2254827.98
н10	526217.76	2254828.08
н11	526269.92	2254856.46
н12	526285.98	2254866.09
н13	526289.18	2254867.56
н14	526298.43	2254873.16
н15	526325.36	2254892.02
н16	526333.35	2254900.36
н17	526339.01	2254906.27
н18	526335.99	2254908.95
н19	526329.59	2254902.24
н20	526322.74	2254895.06
н21	526313.42	2254888.53
н22	526314.32	2254887.54
н23	526307.70	2254882.09
н24	526306.97	2254883.00
н25	526296.28	2254876.54
н26	526293.17	2254874.36
н27	526276.28	2254864.32
н28	526265.03	2254857.45
н29	526241.52	2254845.25
н30	526236.24	2254842.94
н31	526214.65	2254830.46
н32	526213.11	2254829.52
н33	526210.10	2254835.44
н34	526207.87	2254837.67
н35	526189.54	2254864.67
н1	526191.12	2254865.90



Заявитель:  / Егошина И.В. Масштаб 1:900
 МП (подпись, расшифровка подписи)
 (для юридических лиц и индивидуальных предпринимателей)